


Ruta AQA

Concello de COVELO

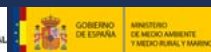


Concello de COVELO
Ruta AQA

www.concellodecovelo.es/audioguias



Ruta AQA
www.concellodecovelo.es/audioguias



El conxunto abacial de Barcia de Mera, del que destaca a decoración de la fachada, invita al recogimiento.



Telefonos de interés

Emergencias: 112
Ayuntamiento de Covelo: 986 65 00 27

Datos técnicos
Longitud: 15,6 km
Tiempo estimado: 6 horas
Dificultad: baja

The river beach of Maceira is a recommended stop for a break.



The River Tea shapes a landscape scattered with important ethnographical sites. Watermills, traditional irrigation ditches, fountains and water channels are some of them.

Water is the most important element in the AQA Route.



Useful phone numbers

Emergency: 112
Town Hall of Covelo: 986 65 00 27

Technical record

Length: 15,6 km
Estimate duration: 6 hours
Difficulty: low



A ruta AQA percorre un territorio condicionado pola presenza da auga.

O río Tea modelou a paisaxe, salpicada de elementos patrimoniais de alto valor etnográfico. Muíños, levadas, fontes ou presas de rego relaciónanse cos distintos usos da auga.

O descanso e o lecer son posibles na praia fluvial de Maceira.


O conxunto abacial de Barcia de Mera, do que destaca a decoración da fachada, invita ao recolleemento.



Datos técnicos
Longitud: 15,6 km
Tempo estimado: 6 horas
Dificultade: baixa

Concello de Covelo: 986 65 00 27
112
Emerxencias:

Telefonos de interese

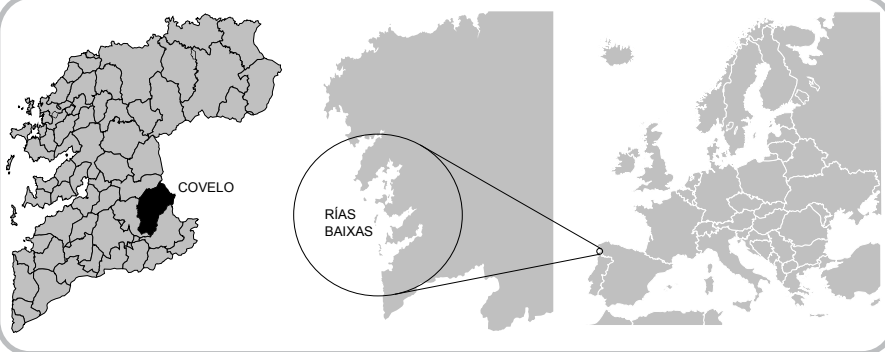


La ruta AQA recorre un territorio condicionado por la presencia del agua.

El río Tea ha modelado su paisaje, salpicado de elementos patrimoniales de alto valor etnográfico. Molinos, levadas, fuente o presas de riego se relacionan con distintos usos del agua.

El descanso y el esparcimiento son posibles en la playa fluvial de Maceira.

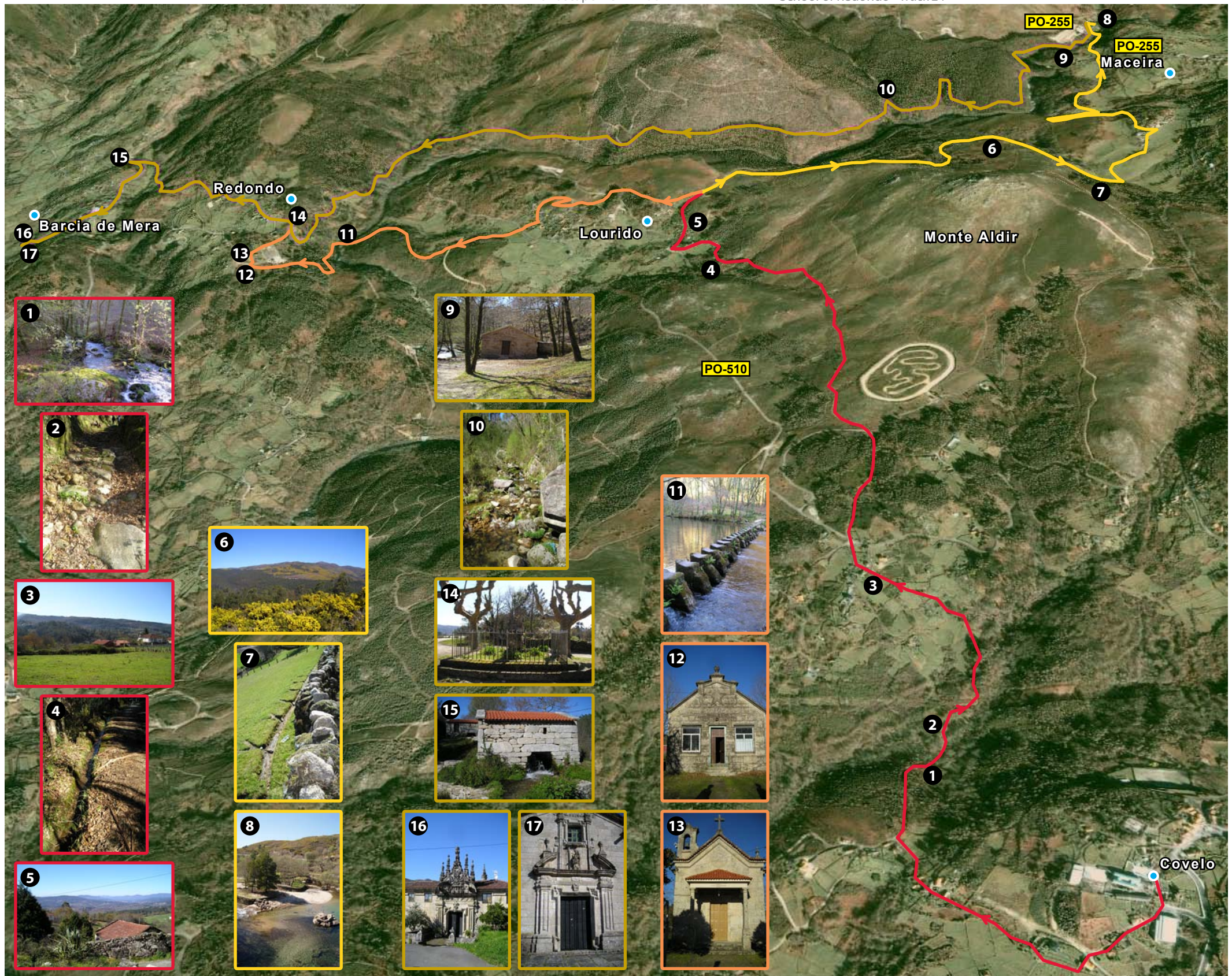




- 1** Regueiro de Ponte Piñeiro - Pista 6
Regueiro de Ponte Piñeiro - Pista 6
Regueiro de Ponte Piñeiro - Track 6
- 2** Vello camiño de carros - Pista 8
Viejo camino de carros - Pista 8
Old cart track - Track 8
- 3** Vistas sobre o val do Tea - Pista 9
Vistas sobre el valle del Tea - Pista 9
View over the Tea valley - Track 9
- 4** Levada de Lourido - Pista 11
Levada de Lourido - Pista 11
Levada de Lourido - Track 11
- 5** Aldea de Lourido - Pista 12
Aldea de Lourido - Pista 12
Village of Lourido - Track 12
- 6** Vistas da montaña - Pista 14
Vistas de la montaña - Pista 14
Landscape view - Track 14
- 7** O rego por manteo - Pista 15
El riego por manteo - Pista 15
Flood irrigation - Track 15
- 8** Praia fluvial de Maceira - Pista 18
Playa fluvial de Maceira - Pista 18
River beach of Maceira - Track 18
- 9** Muíño rehabilitado - Pista 20
Molino rehabilitado - Pista 20
Renovated mill - Track 20
- 10** Regato de Barazás - Pista 22
Regato de Barazás - Pista 22
Barazás stream - Track 22
- 11** Pasos de Lourido - Pista 23
Pasos de Lourido - Pista 23
Steps of Lourido - Track 23
- 12** Escola de Redondo - Pista 24
Escuela de Redondo - Pista 24
School of Redondo - Track 24
- 13** Capela de Redondo - Pista 25
Capilla de Redondo - Pista 25
Chapel of Redondo - Track 25
- 14** Cruceiro de Pedra Furada - Pista 26
Cruceiro de Pedra Furada - Pista 26
Stone cross of Pedra Furada - Track 26
- 15** Muíños de Portofurado - Pista 28
Molinos de Portofurado - Pista 28
Mills of Portofurado - Track 28
- 16** Reitoral de Barcia de Mera - Pista 29
Rectoral de Barcia de Mera - Pista 29
Priest house of Barcia de Mera - Track 29
- 17** Igrexa de Barcia de Mera - Pista 30
Iglesia de Barcia de Mera - Pista 30
Church of Barcia de Mera - Track 30

Ruta AQA

www.concellodecovoelo.es/audioguias



Ortofotografía: Dirección General del Instituto Geográfico Nacional