ANEXO CARTOGRÁFICO

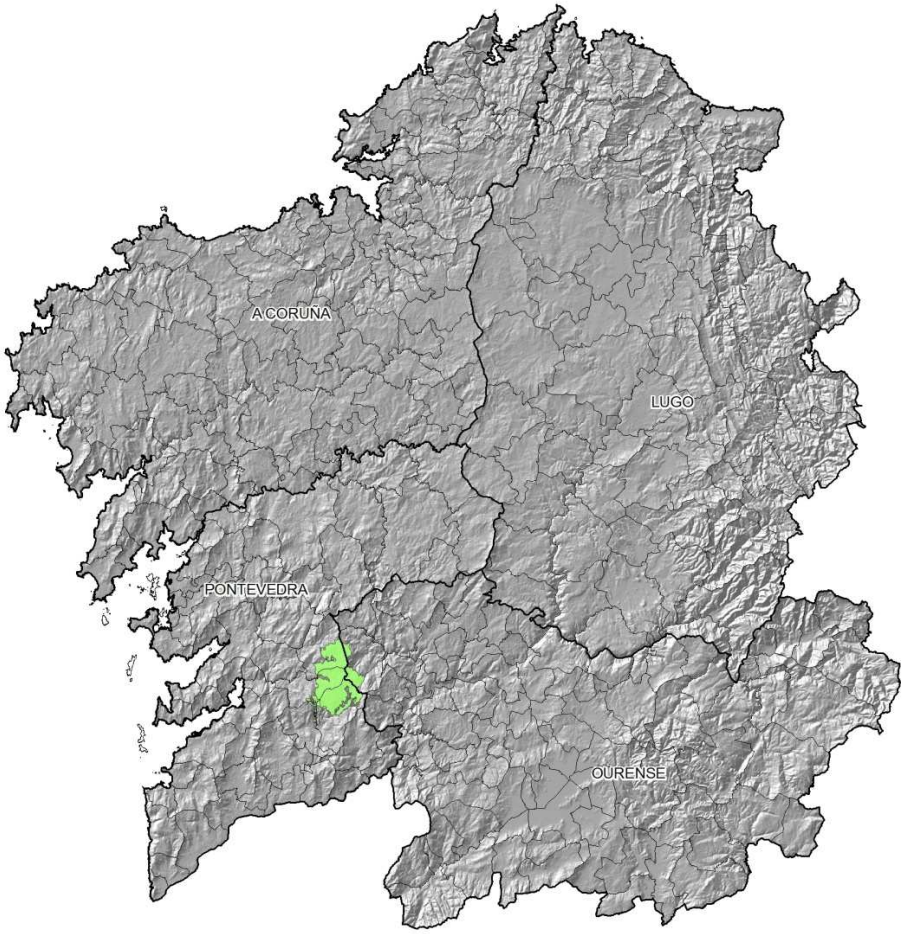

Figura 1.- Situación del área de estudio dentro de Galicia.

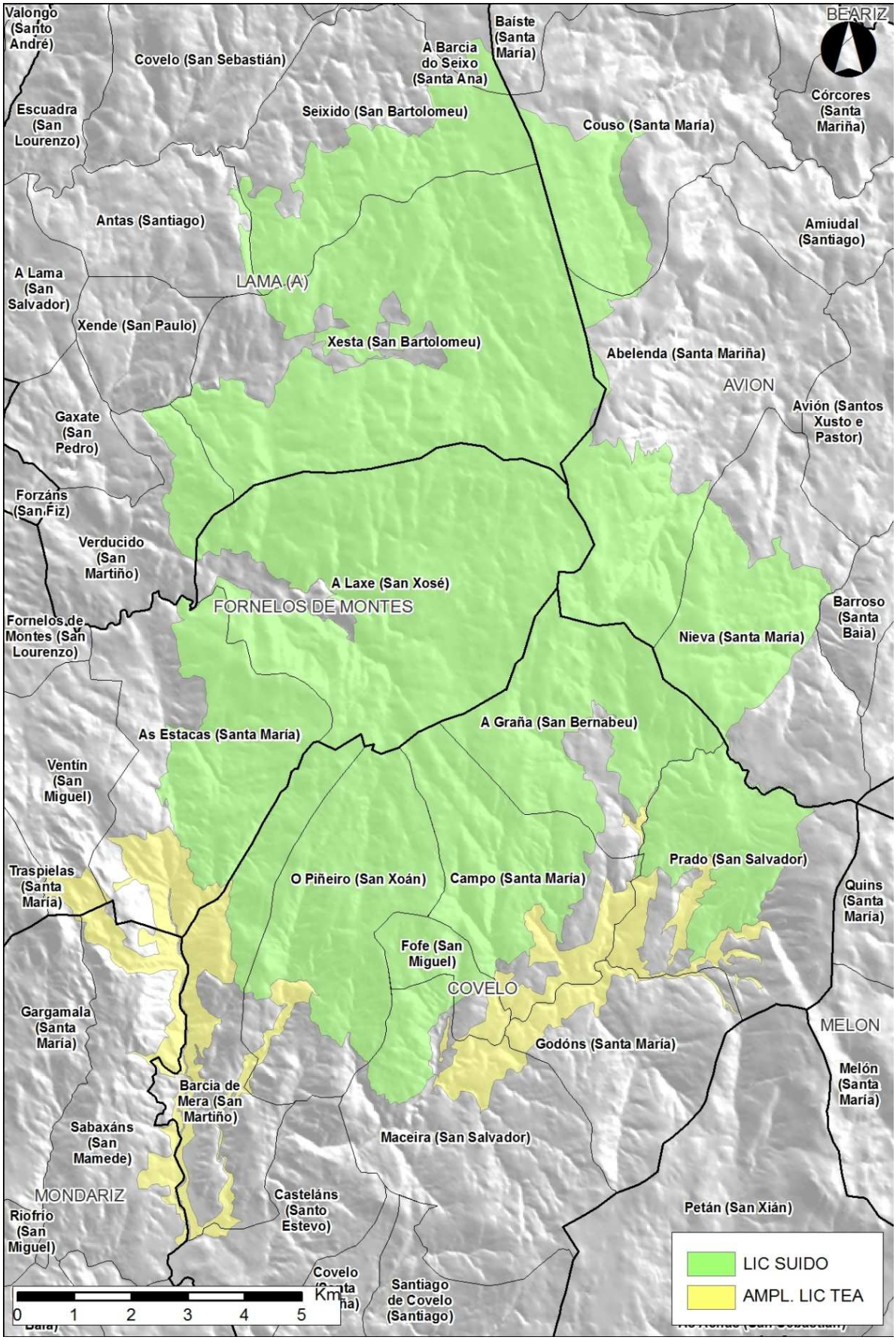

Figura 2.- Parroquias y municipios del área de estudio. Color verde: Nuevo L.I.C. Suído. Color amarillo: Ampliación L.I.C. Río Tea. (Fuente: Sistema de Información Territorial de Galicia).

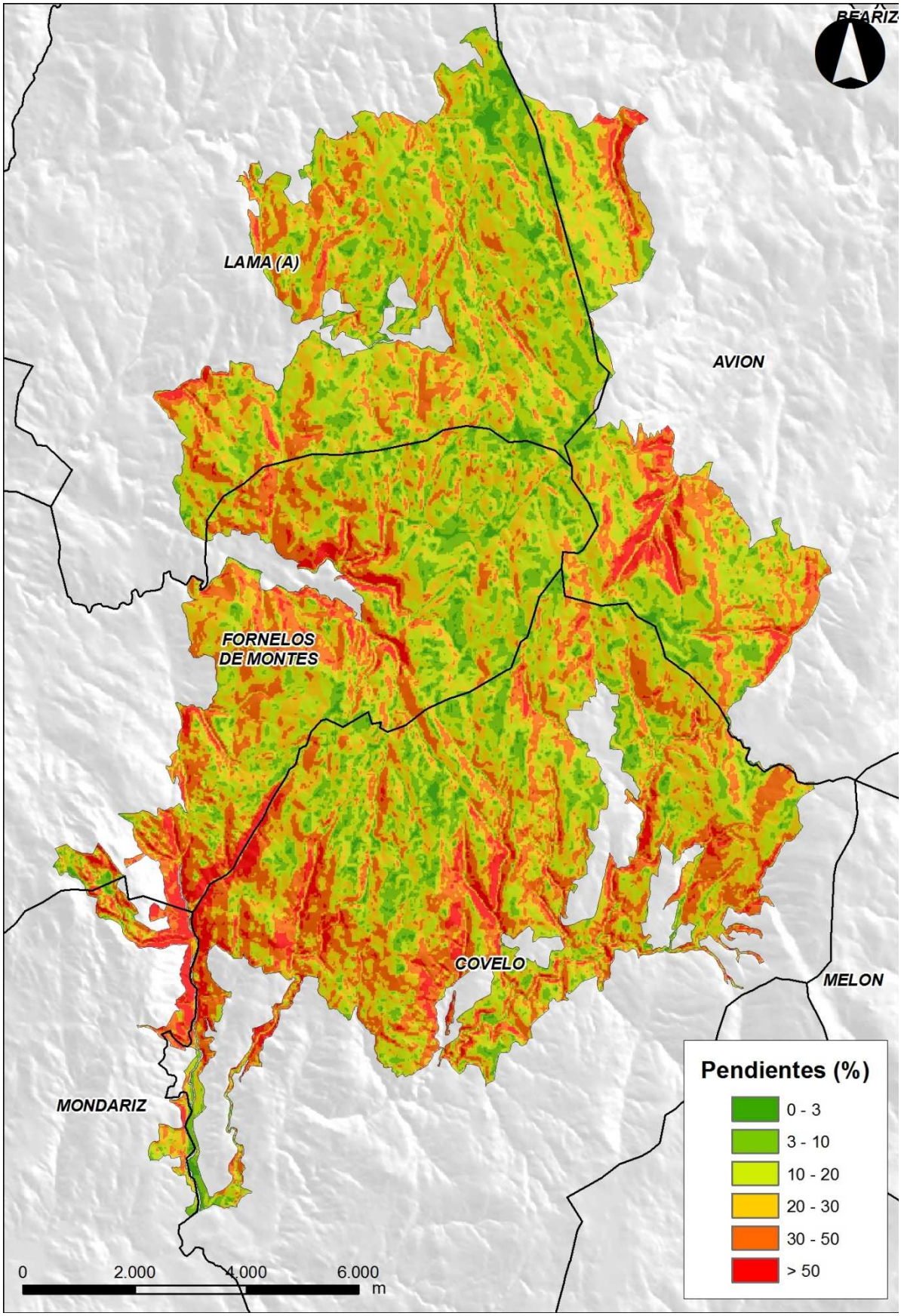

Figura 3.- Mapa de pendientes del área de estudio.

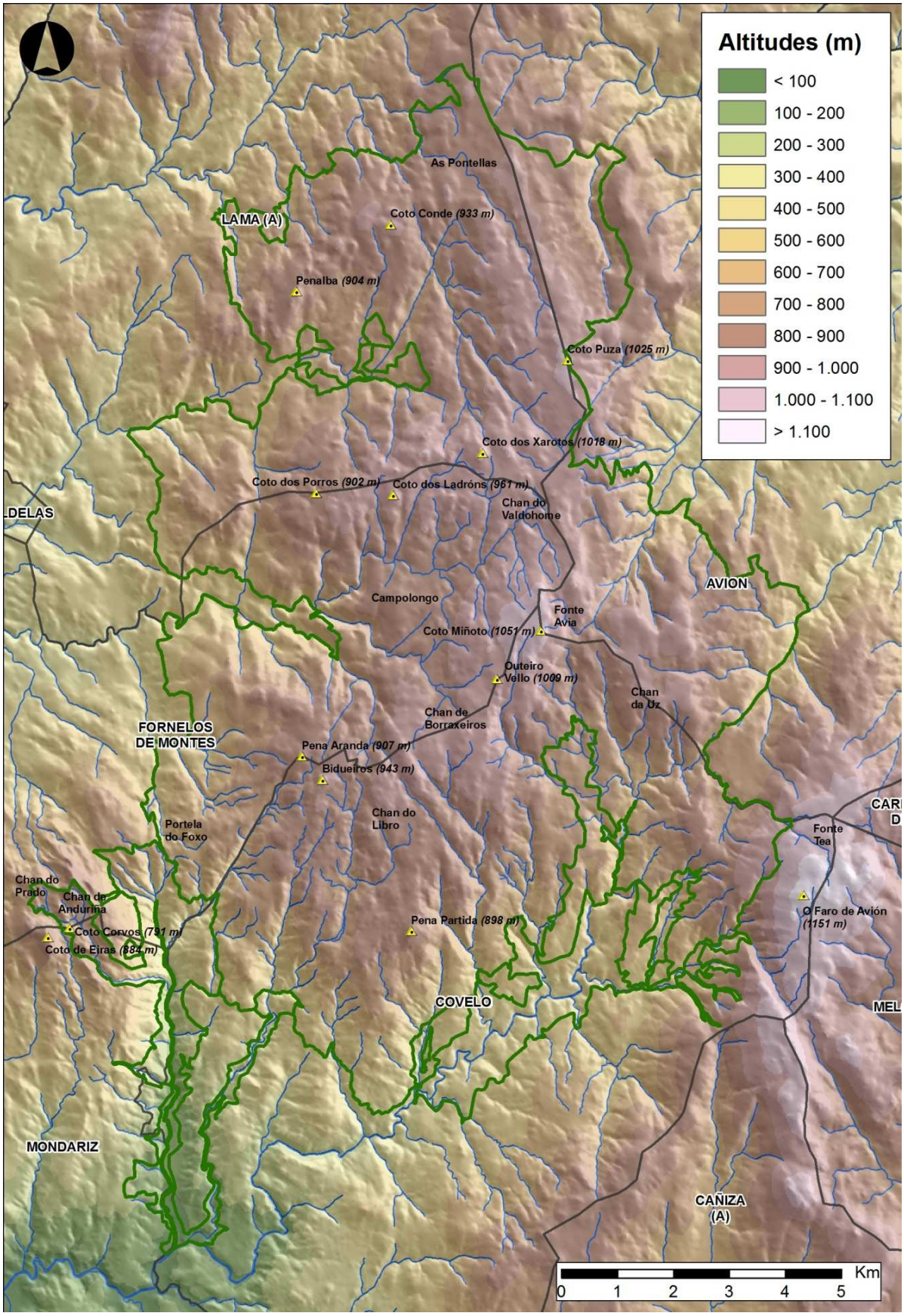

Figura 4.- Relieve del área de estudio. Principales hitos geográficos: cimas y penillanuras.

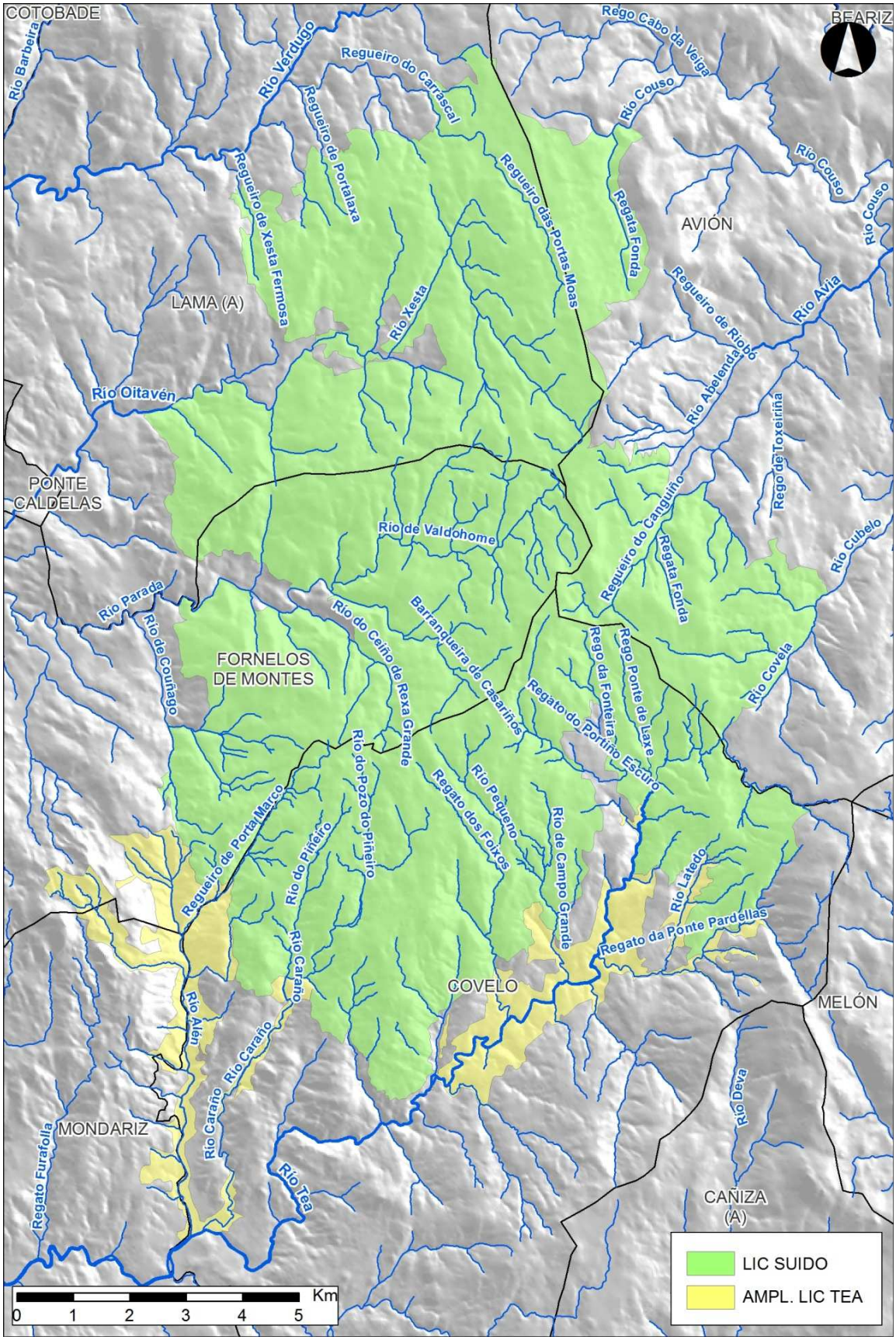

Figura 5.- Red hidrográfica del área de estudio. Color verde: L.I.C. Suído. Color amarillo: Ampliación L.I.C. Río Tea.

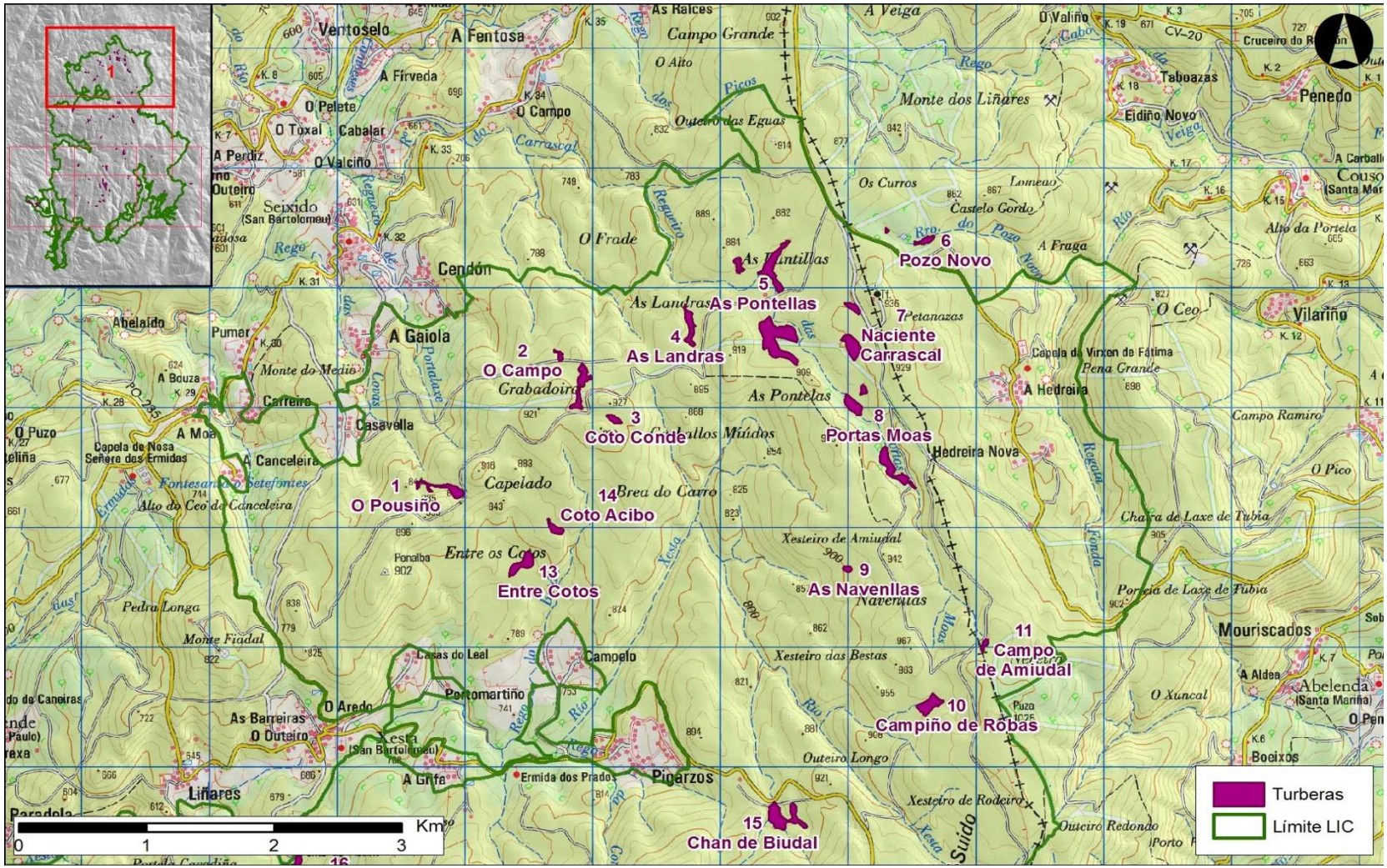

Figura 6.- Turberas inventariadas en el norte de la sierra de O Suído.

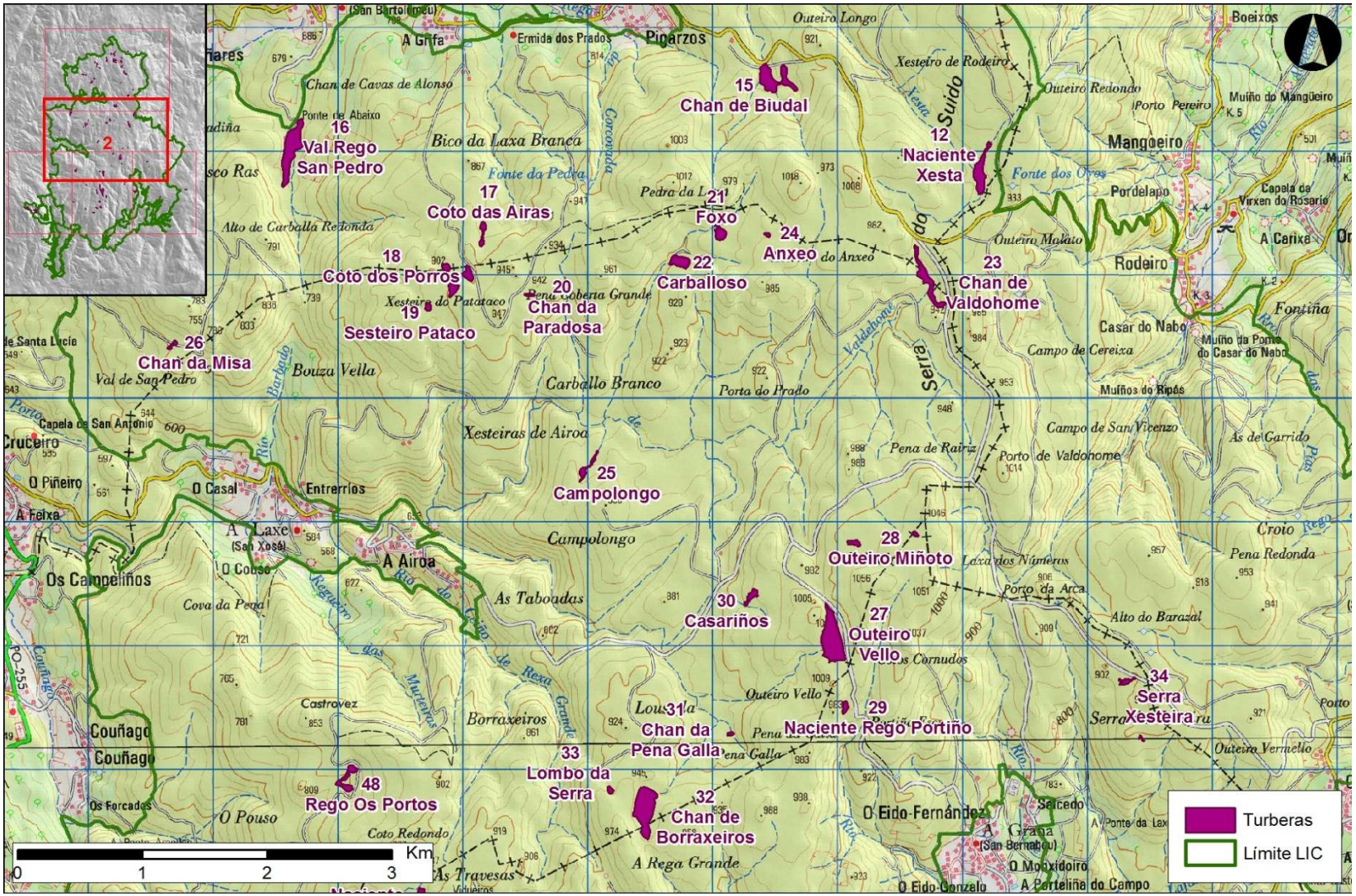

Figura 7.- Turberas inventariadas en el centro de la sierra de O Suído.

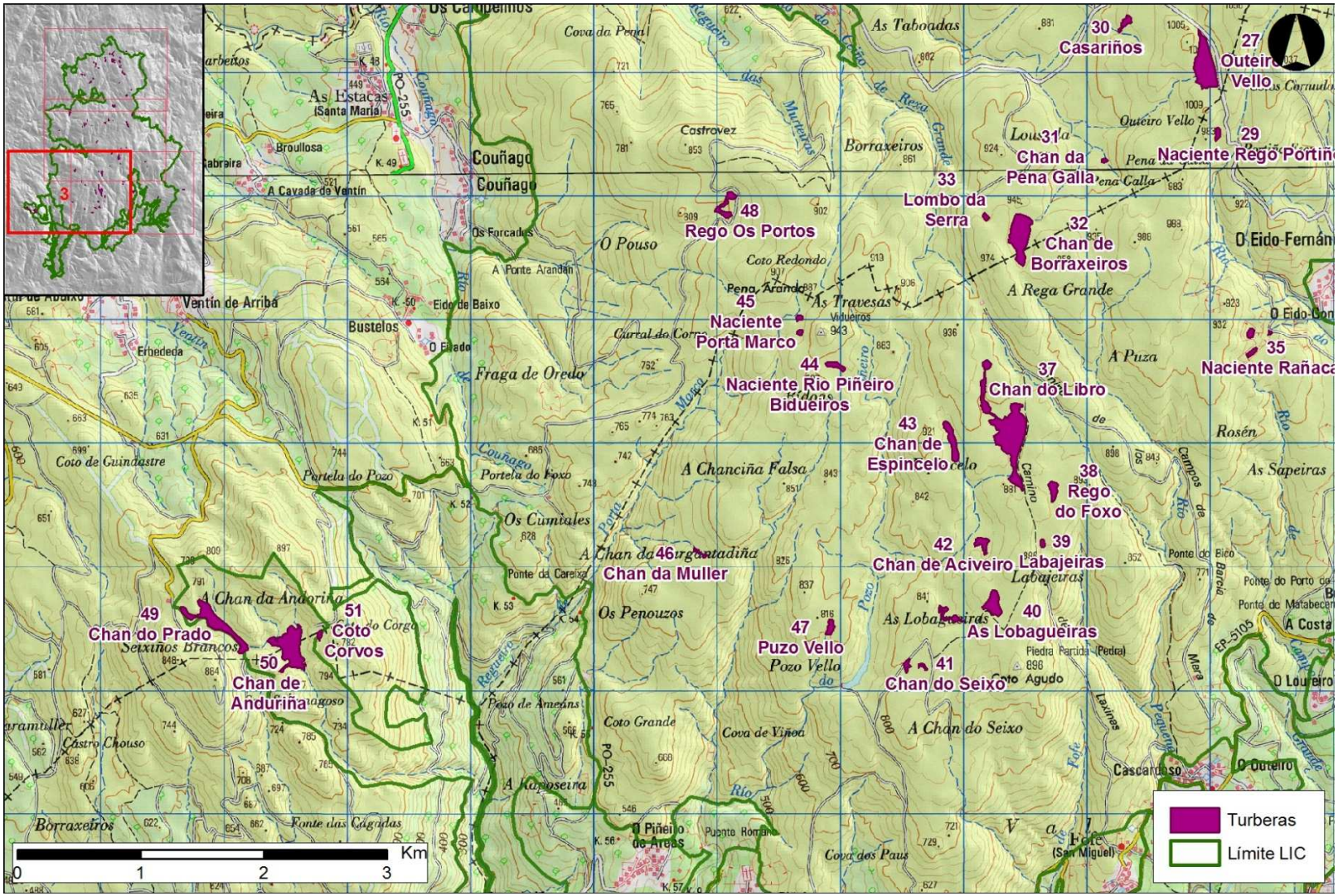

Figura 8.- Turberas inventariadas en Coto de Eiras y sur de la sierra de O Suído.

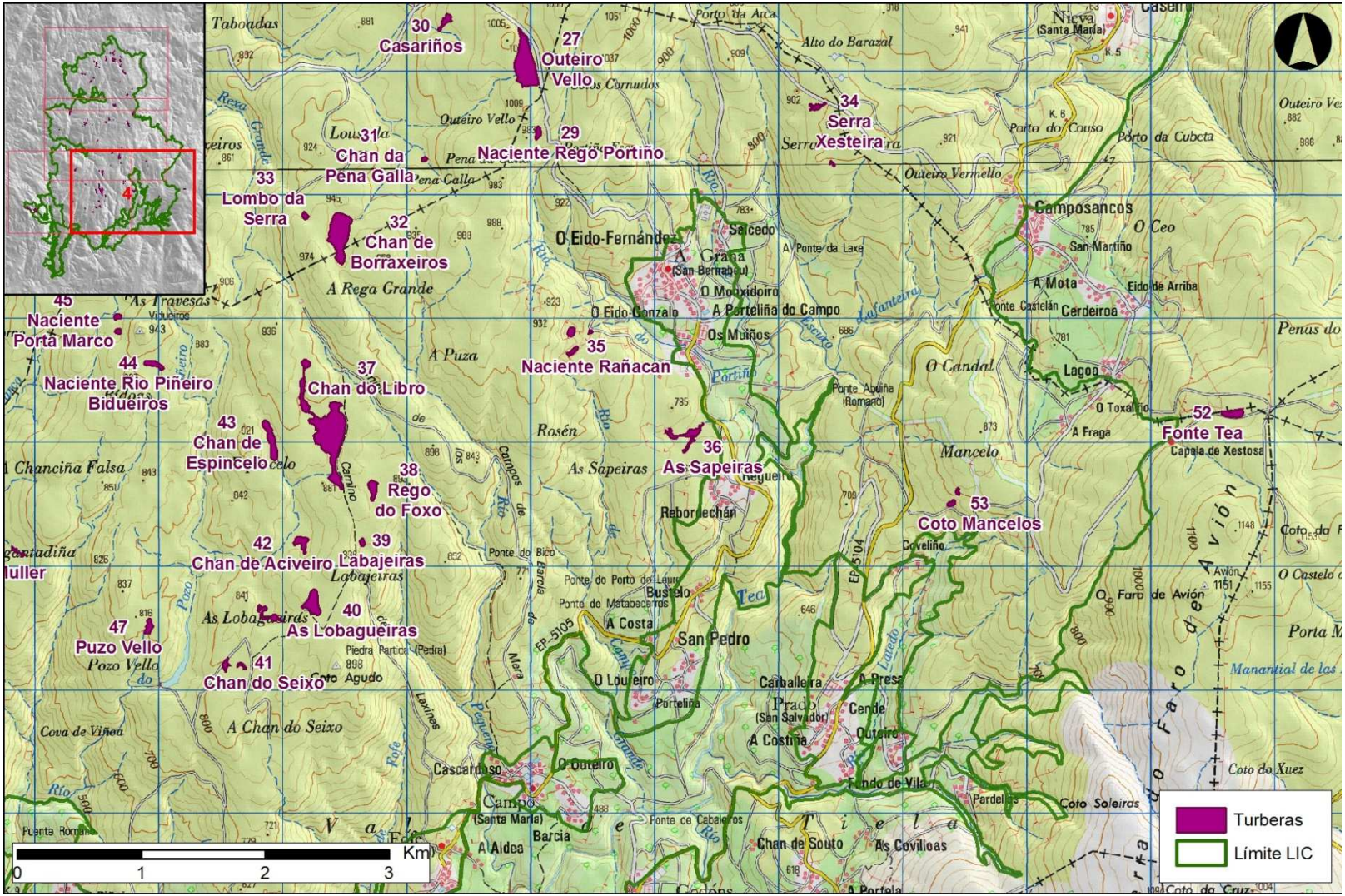

Figura 9.- Turberas inventariadas en el sur de la sierra de O Suído y en el norte de la sierra de Faro de Avión.

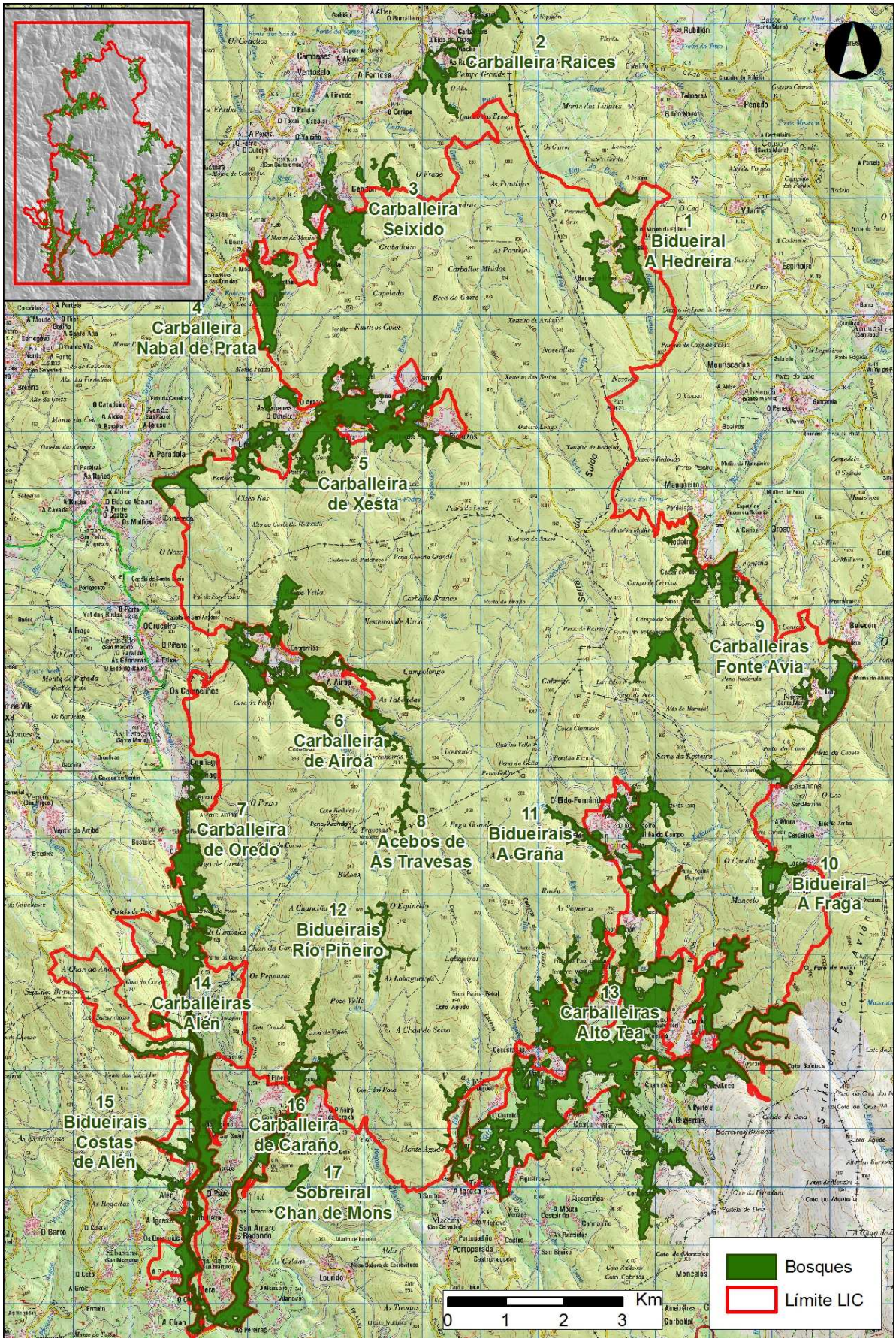

Figura 10.- Bosques inventariados en el área de estudio.

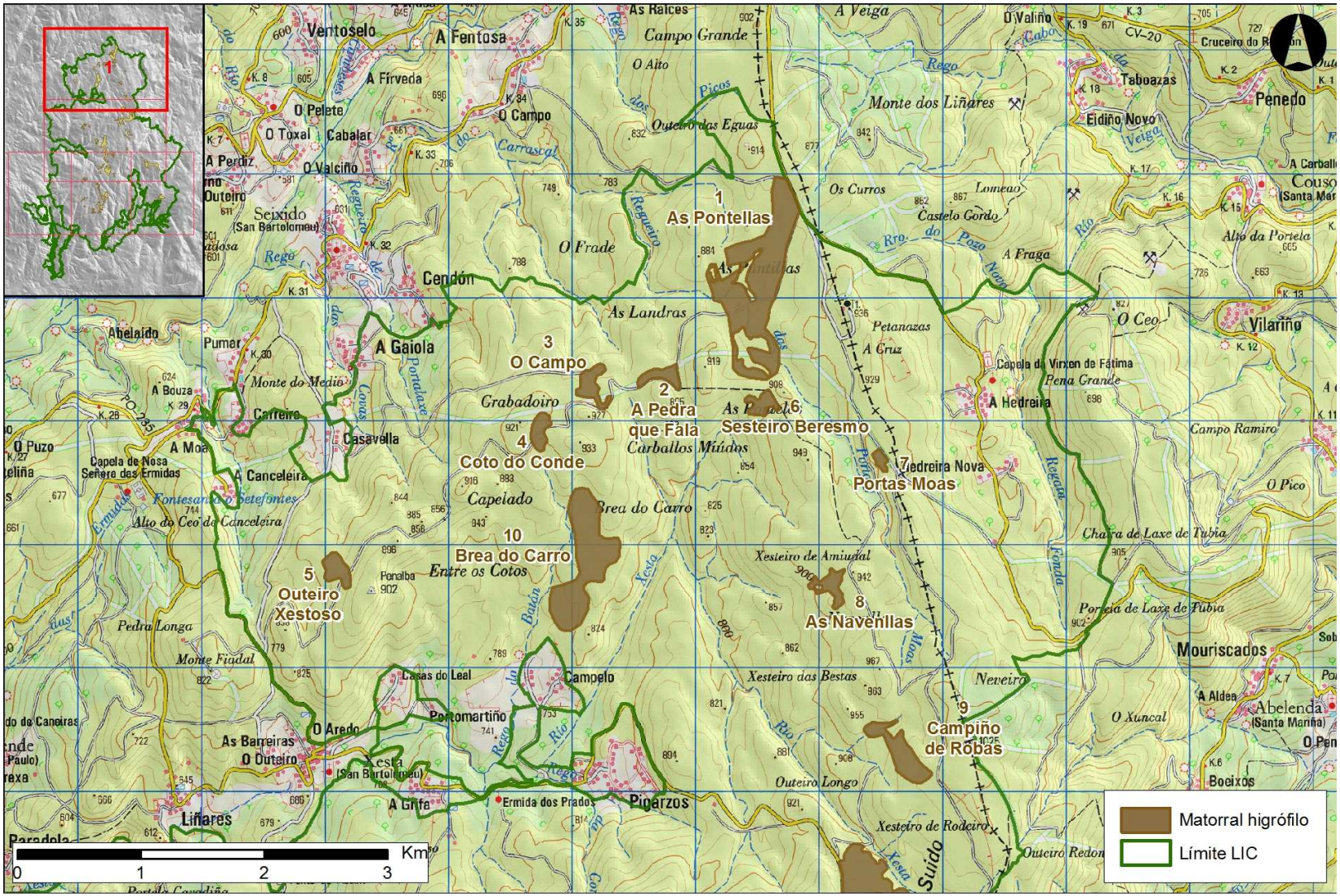

Figura 11.- Superficies de matorral higrófilo inventariados en el norte de la sierra de O Suído.

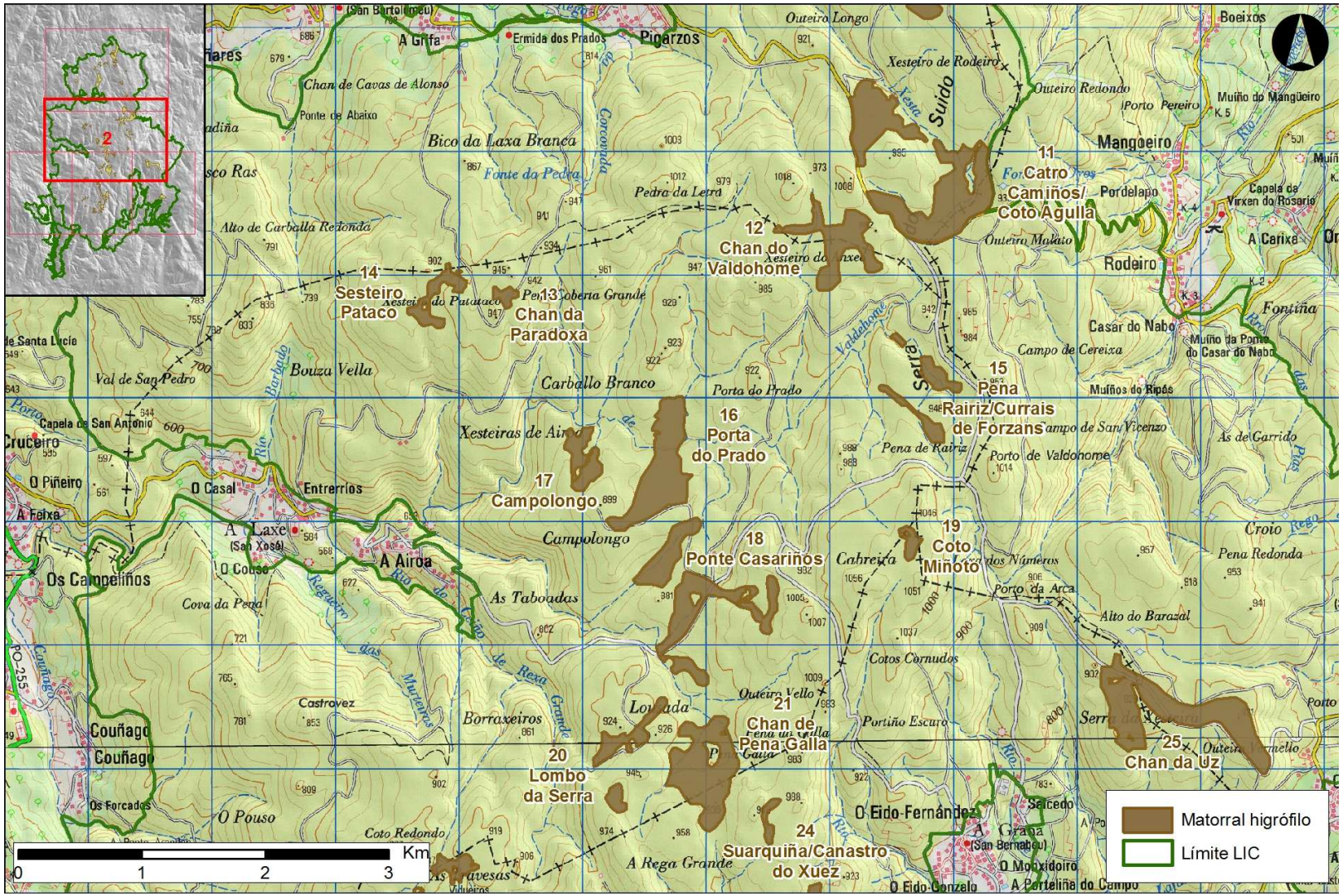

Figura 12.- Superficies de matorral higrófilo inventariados en el centro de la sierra de O Suído.

Figura 13.- Superficies de matorral higrófilo inventariados en el sur de la sierra de O Suído.

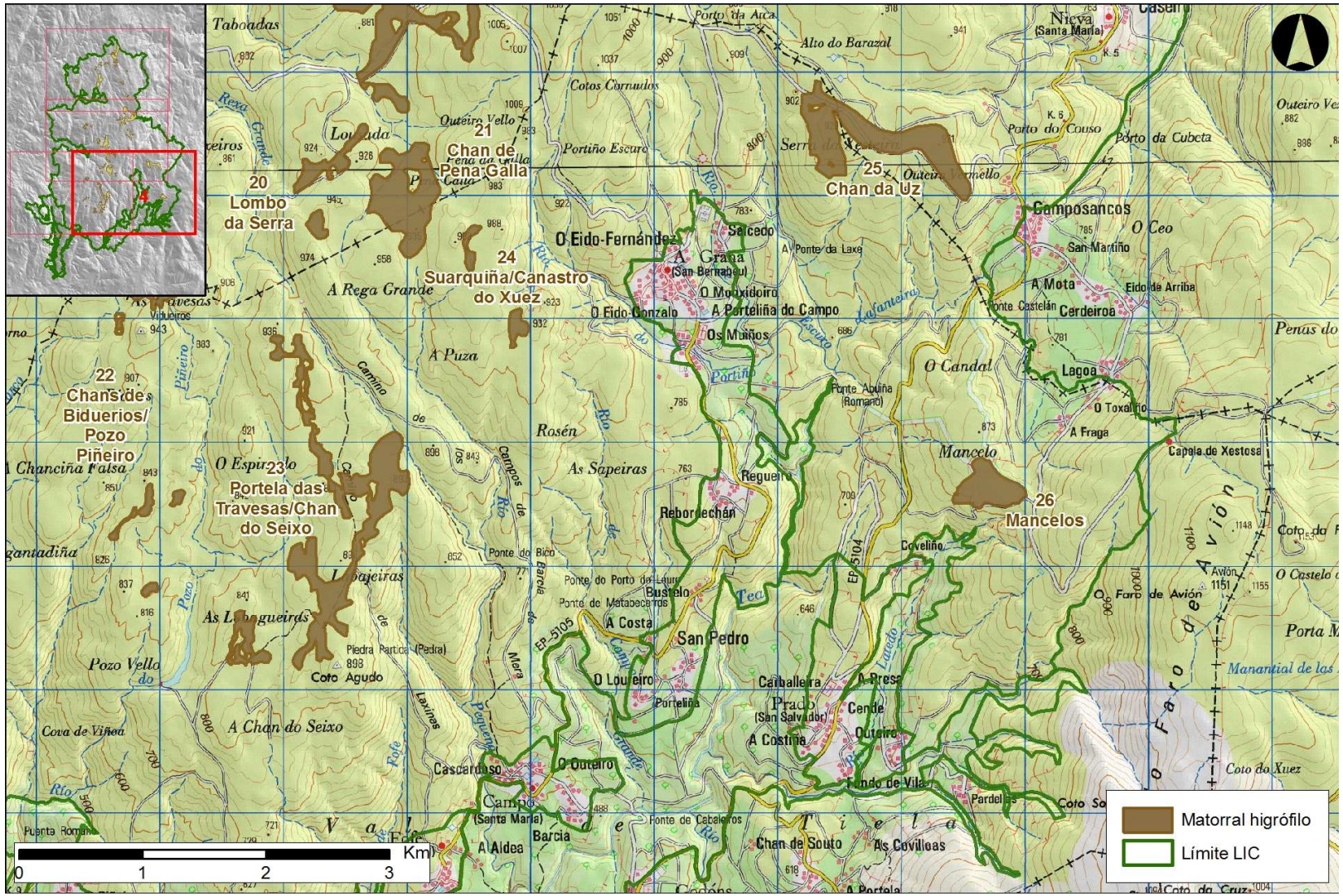

Figura 14.- Superficies de matorral higrófilo inventariados en el sur de la sierra de O Suído y norte de la sierra de Faro de Avión.

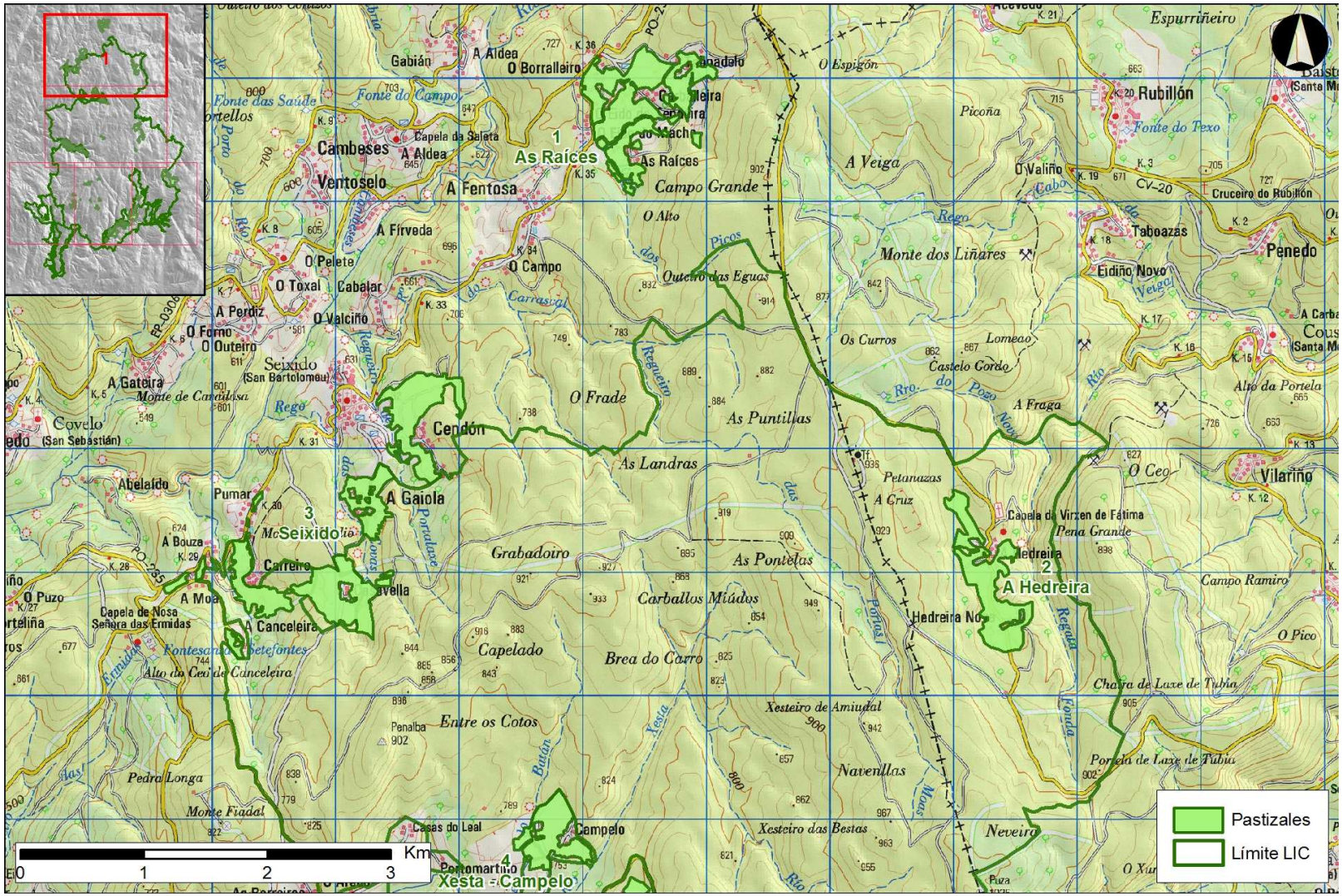

Figura 15.- Superficies de prados pobres de siega inventariadas en el norte de la sierra de O Suído.

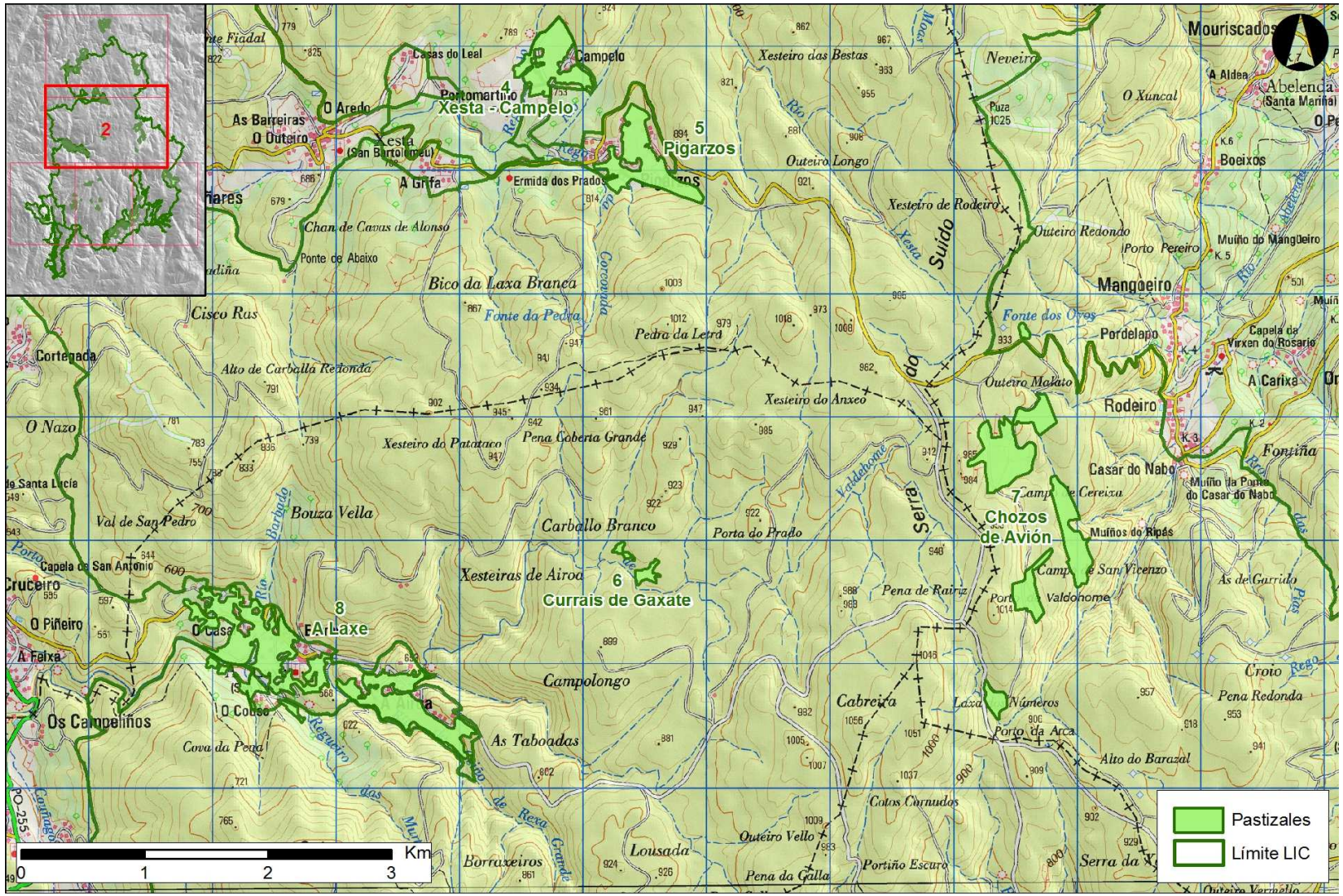

Figura 16.- Superficies de prados pobres de siega inventariadas en el centro de la sierra de O Suído.

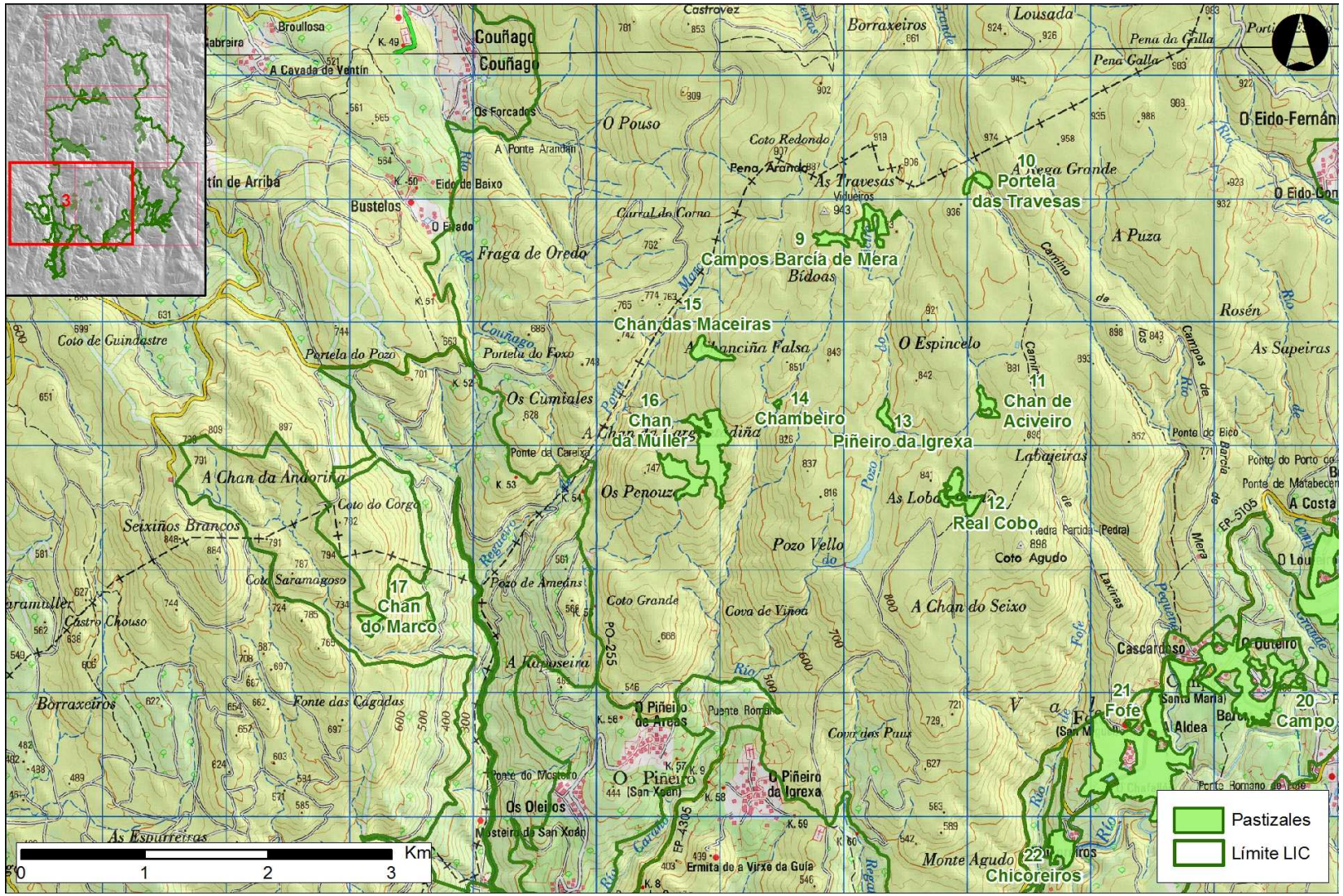

Figura 17.- Superficies de prados pobres de siega inventariadas en el sur de la sierra de O Suído y Coto de Eiras.

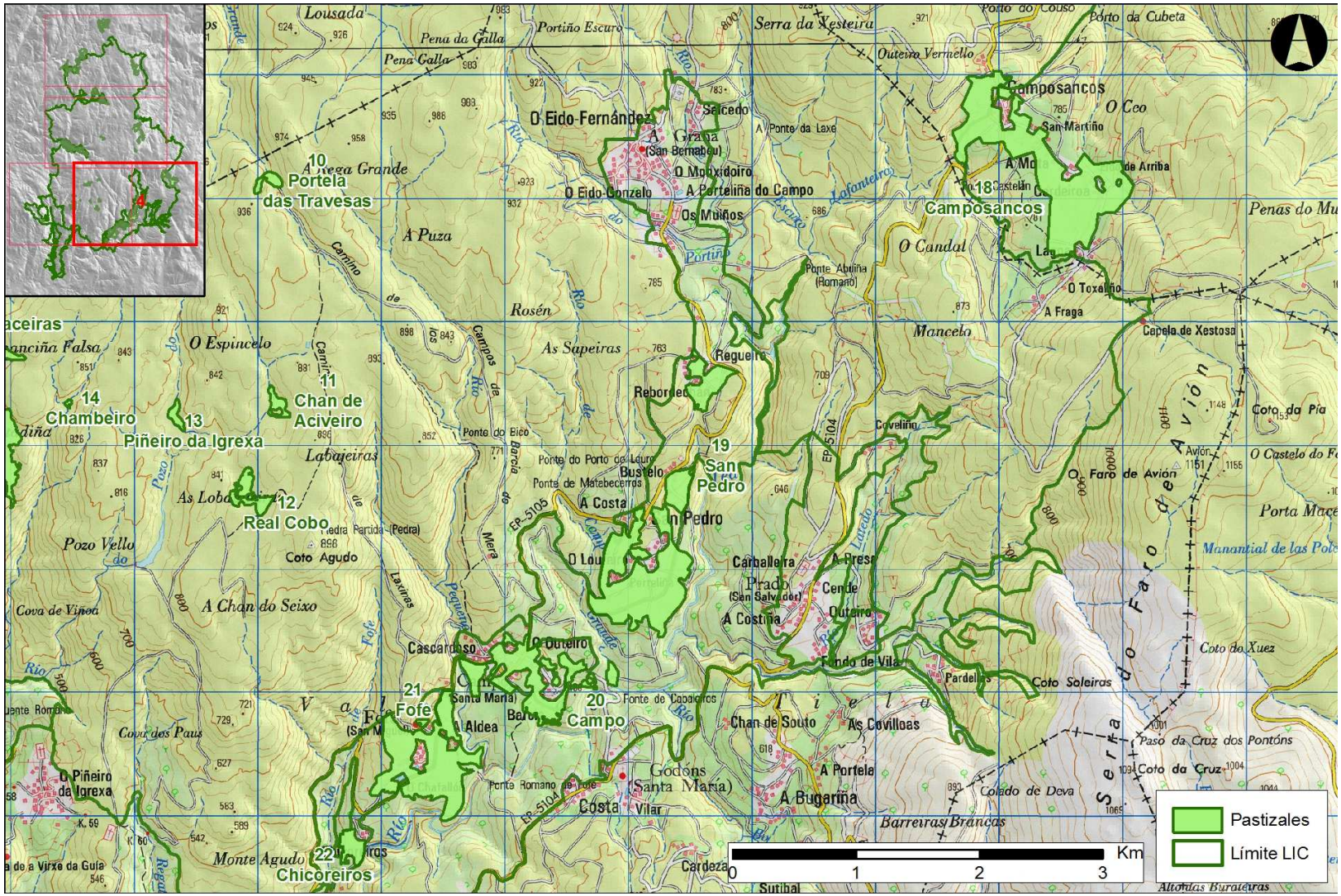

Figura 18.- Superficies de prados pobres de siega inventariadas en el sur de la sierra de O Suído y norte de la sierra de Faro de Avión.

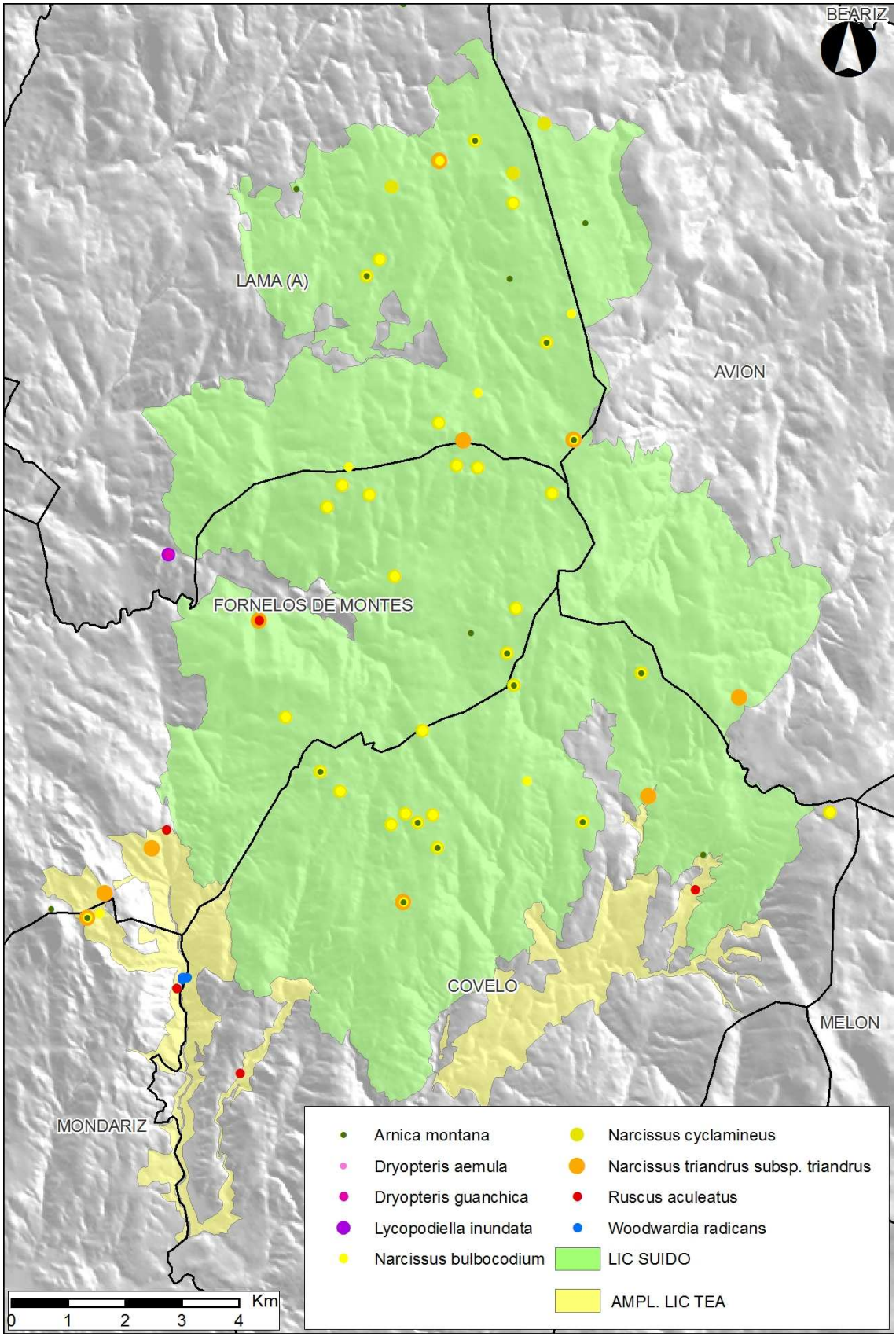

Figura 19.- Especies vegetales protegidas por la legislación comunitaria, estatal y autonómica presentes en el área de estudio.

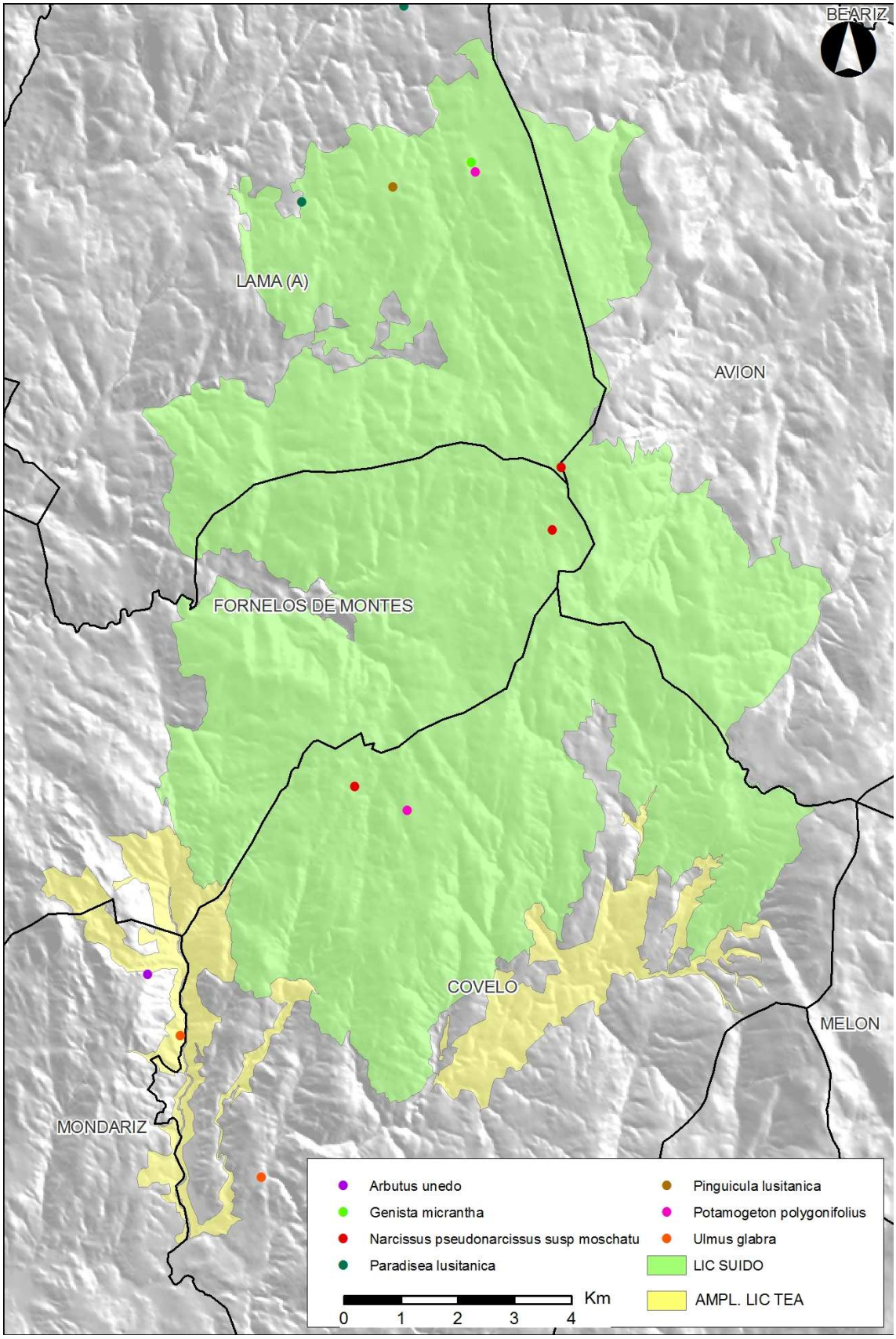

Figura 20.- Especies vegetales de distribución restringida presentes en el área de estudio.

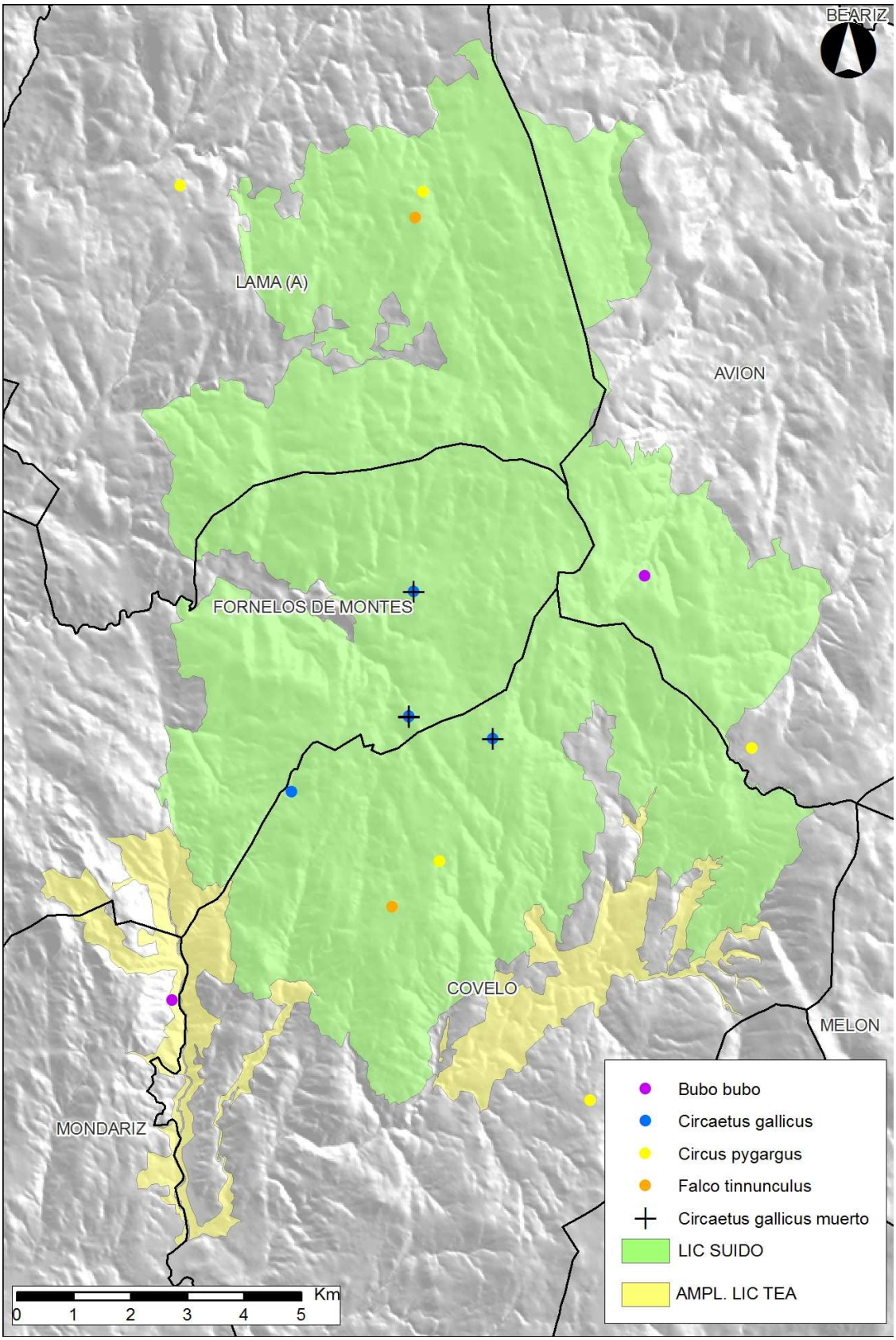

Figura 21.- Territorios de cría de aves rapaces en el área de estudio.
Cruces: registros de *Circaetus gallicus* muertos por colisión con aerogeneradores.

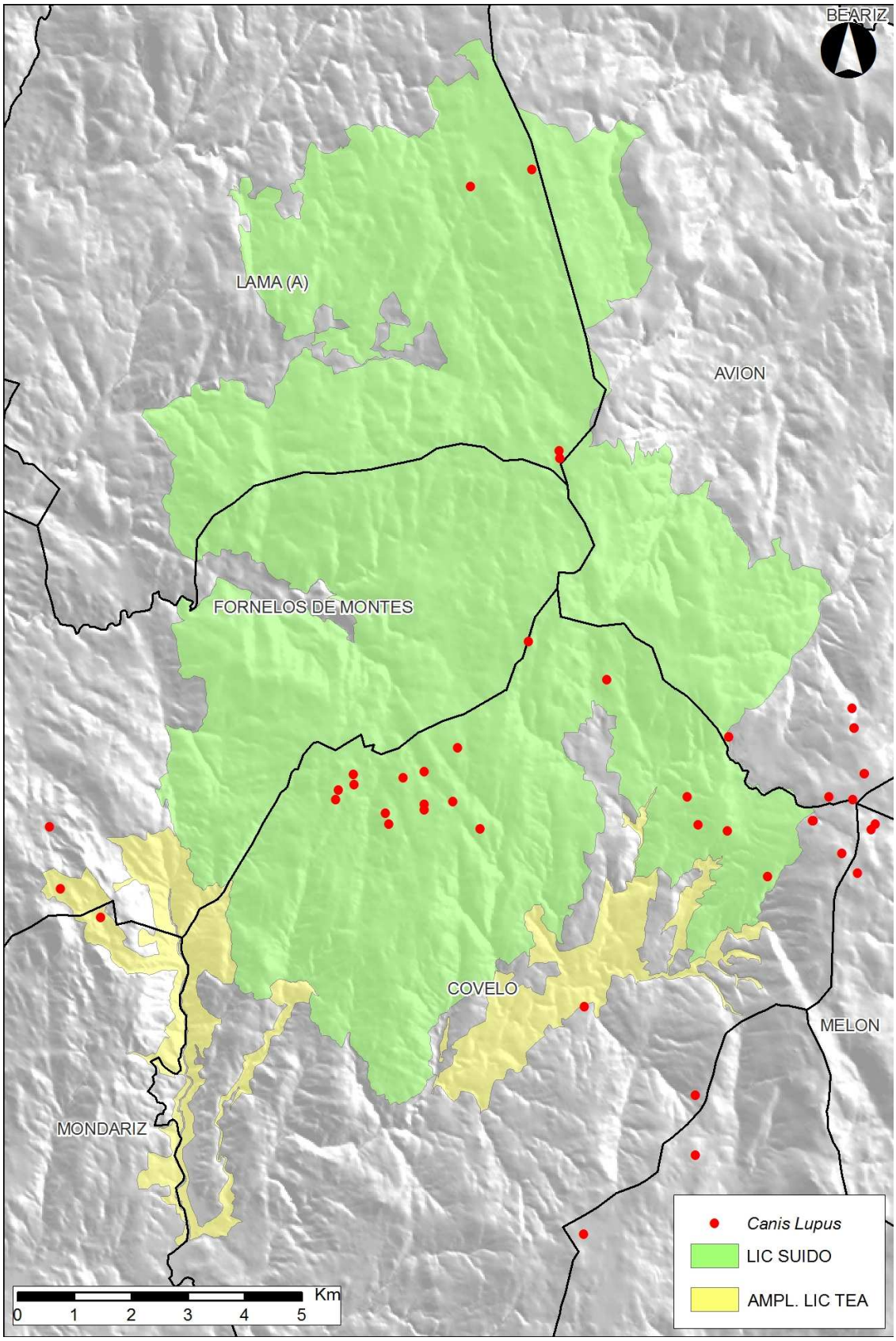

Figura 22.- Observaciones de lobo en el área de estudio entre los años 2005-2011, obtenidas mediante entrevistas.